



ФЕДЕРАЛЬНОЕ АГЕНТСТВО ПО НЕДРОПОЛЬЗОВАНИЮ (РОСНЕДРА)

ДЕПАРТАМЕНТ ПО НЕДРОПОЛЬЗОВАНИЮ
ПО ПРИВОЛЖСКОМУ ФЕДЕРАЛЬНОМУ ОКРУГУ
(ПРИВОЛЖСКНЕДРА)

ПРИКАЗ

11.03.2025

Нижний Новгород

№ 62

**Об изъятии земельного участка для государственных нужд
Российской Федерации с целью проведения работ, связанных с
пользованием недрами за счет средств недропользователя**

В соответствии с Главой VII.1 Земельного кодекса Российской Федерации от 25.10.2001 № 136-ФЗ, постановлением Правительства Российской Федерации от 17.06.2004 № 293 «Об утверждении Положения о Федеральном агентстве по недропользованию», решением Комиссии Департамента по недропользованию по Приволжскому федеральному округу по рассмотрению ходатайств об изъятии земельных участков для государственных нужд Российской Федерации в связи с осуществлением недропользования (за исключением земельных участков, необходимых для осуществления пользования участками недр местного значения) (протокол от 11.03.2025 № 921), на основании ходатайства об изъятии земельных участков для государственных или муниципальных нужд Общества с ограниченной ответственностью «Окуневское» (далее – ООО «Окуневское») от 13.02.2025, в целях реализации полномочий Федерального агентства по недропользованию по принятию решений об изъятии земельных участков для государственных нужд Российской Федерации в связи с осуществлением недропользования, п р и к а з ы в а ю:

1. Утвердить схему (далее – Схема, Приложение) расположения земельного участка на кадастровом плане территории по образованию земельного участка с условным номером 18:18:024001:597:3У1 площадью 47 кв.м из земельного участка с кадастровым номером 18:18:024001:597

площадью 48+/-44 кв.м, категории земель «земли промышленности, энергетики, транспорта, связи, радиовещания, телевидения, информатики, земли для обеспечения космической деятельности, земли обороны, безопасности и земли иного специального назначения» с видом разрешенного использования «для строительства и эксплуатации объектов обустройства Окуневского участка недр Орешниковского месторождения нефти», принадлежащего на праве собственности правообладателю (согласно выписке из ЕГРН).

2. Изъять у правообладателя (согласно выписке из ЕГРН) земельный участок с условным номером 18:18:024001:597:3У1 площадью 47 кв.м, образованный из земельного участка с кадастровым номером 18:18:024001:597 площадью 48+/-44 кв.м, находящегося по адресу: Удмуртская Республика, Сарапульский район, для государственных нужд Российской Федерации с целью проведения работ, связанных с использованием недрами и осуществляемых за счет средств ООО «Окуневское» в соответствии с лицензией на пользование недрами ИЖВ 01420 НР (дата государственной регистрации 01.07.2009).

3. Поручить ООО «Окуневское»:

- выступать заказчиком кадастровых работ в целях образования земельного участка, подлежащего изъятию, в соответствии с утвержденной схемой;

- представить в орган, осуществляющий постановку на государственный кадастровый учет объектов недвижимости, заявление о постановке на государственный кадастровый учет земельного участка, который предстоит образовать;

- выступать заказчиком работ по оценке изымаемого земельного участка, оценке прекращаемых прав и размера убытков, причиняемых изъятием земельного участка;

- осуществлять переговоры с правообладателем изымаемого земельного участка (согласно выписке из ЕГРН) относительно условий изъятия земельного участка;

- осуществить подготовку проекта соглашения об изъятии земельного участка и направить его в Приволжскнедра для согласования и подписания;

- направить в установленном порядке, подписанное со стороны Приволжскнедра, соглашение об изъятии земельного участка в адрес правообладателя изымаемого земельного участка (согласно выписке из ЕГРН) для подписания.

4. Отделу геологии и лицензирования Приволжскнедра по Удмуртской Республике (Дерюшева М.В.) направить в установленном порядке копию настоящего приказа:

- правообладателю изымаемого земельного участка (согласно выписке из ЕГРН);

- ООО «Окуневское»;

- в орган регистрации прав на территории Удмуртской Республики.

5. Удмуртскому филиалу Федерального бюджетного учреждения «Территориальный фонд геологической информации по Приволжскому федеральному округу» (Яблоков В.В.) осуществить опубликование настоящего приказа в порядке, установленном для официального опубликования (обнародования) муниципальных правовых актов уставом поселения, городского округа (муниципального района в случае, если земельные участки, подлежащие изъятию, расположены на межселенной территории) по месту нахождения земельного участка, подлежащего изъятию.

6. Разместить настоящий приказ на официальном сайте Приволжскнедра в сети «Интернет».

7. Ответственность за исполнение приказа возложить на исполняющего обязанности начальника отдела геологии и лицензирования Приволжскнедра по Удмуртской Республике Дерюшеву М.В.

8. Контроль за исполнением настоящего приказа возложить на заместителя начальника Приволжскнедра Белокопя А.В.

И.о. начальника

A handwritten signature in blue ink, consisting of a large, stylized letter 'С' followed by a series of loops and a long, sweeping stroke extending upwards and to the right.

А.Н. Смирнов

Утверждена

(наименование документа об утверждении, включая наименования
органов государственной власти или органов местного
самоуправления, принявших решение об утверждении схемы
или подписавших соглашение о перераспределении земельных
участков)

СХЕМА РАСПОЛОЖЕНИЯ ЗЕМЕЛЬНОГО УЧАСТКА НА КАДАСТРОВOM ПЛАНЕ ТЕРРИТОРИИ

Условный номер земельного участка: 18:18:024001:597:ЗУ1 образован из земельного участка с кадастровым номером 18:18:024001:597.

Площадь земельного участка 47 кв. м. Местоположение: Удмуртская Республика, Сарапульский район. Категория земель: Земли промышленности, энергетики, транспорта, связи, радиовещания, телевидения, информатики, земли для обеспечения космической деятельности, земли обороны, безопасности и земли иного специального назначения; Разрешенное использование: Для строительства и эксплуатации объектов обустройства Окуневского участка недр Орешниковского месторождения нефти

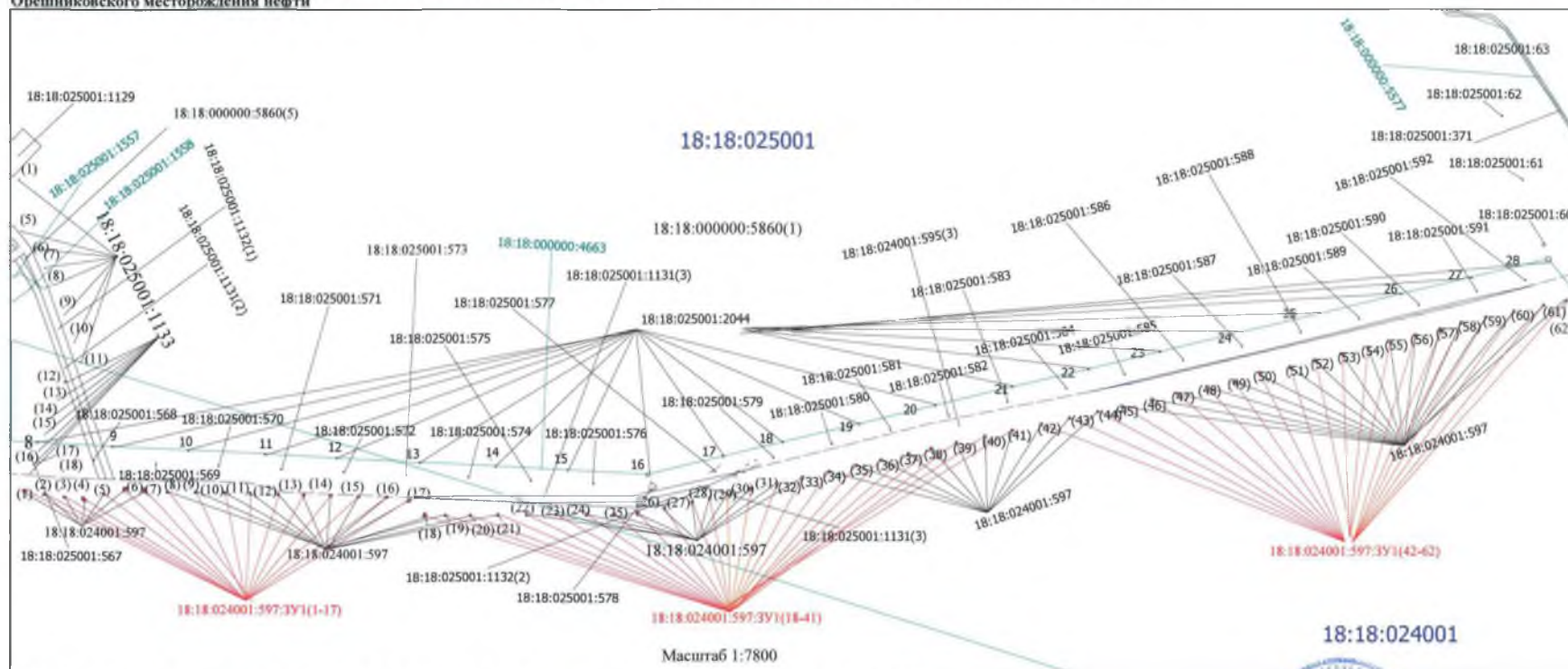


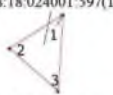
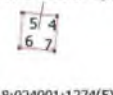
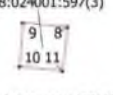
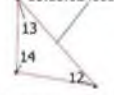
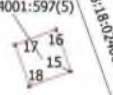
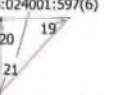

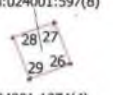
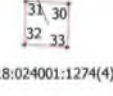
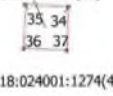
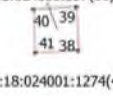
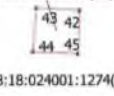
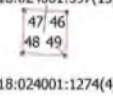
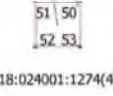


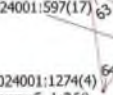
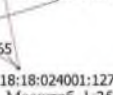




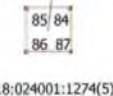
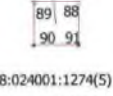
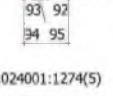

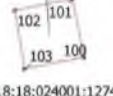
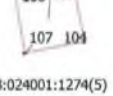

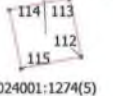
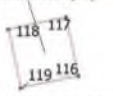
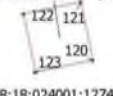
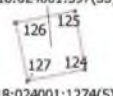
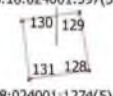
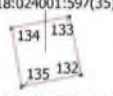

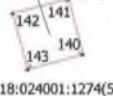
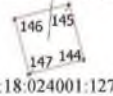

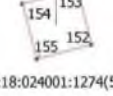
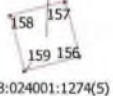
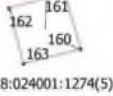


Схема расположения границ земельного участка на кадастровом плане территории выполнена с использованием сведений ЕГРН

Условные обозначения

- | | | | |
|--|----------------------------------------------|----------------------|------------------------------------------------------|
| | граница кадастрового квартала | 18:18:025001 | номер кадастрового квартала |
| | объект капитального строительства | 18:18:025001:1781 | кадастровый номер объекта капитального строительства |
| | границы изымаемого земельного участка | 18:18:024001:597:ЗУ1 | условный номер изымаемого земельного участка |
| | границы земельных участков по сведениям ЕГРН | 18:18:000000:5860 | кадастровые номера земельных участков |



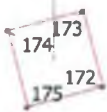
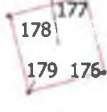








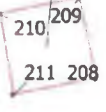

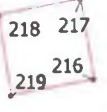
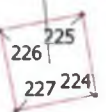
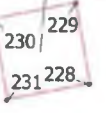


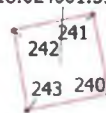
Подпись заявителя (недропользователя)

18:18.024001.597.3У1(1) 18:18.024001.597(1)  18:18.024001.1274(5) Масштаб 1:250	18:18.024001.597.3У1(2) 18:18.024001.597(2)  18:18.024001.1274(5) Масштаб 1:25	18:18.024001.597.3У1(3) 18:18.024001.597(3)  18:18.024001.1274(5) Масштаб 1:20	18:18.024001.597.3У1(4) 18:18.024001.597(4)  18:18.024001.1274(5) Масштаб 1:250	18:18.024001.597.3У1(5) 18:18.024001.597(5)  18:18.024001.1274(5) Масштаб 1:20	18:18.024001.597.3У1(6) 18:18.024001.597(6)  18:18.024001.1274(4) Масштаб 1:250	18:18.024001.597.3У1(7)  18:18.024001.1274(4)	18:18.024001.597.3У1(8) 18:18.024001.597(8)  18:18.024001.1274(4) Масштаб 1:20
18:18.024001.597.3У1(9) 18:18.024001.597(9)  18:18.024001.1274(4) Масштаб 1:20	18:18.024001.597.3У1(10) 18:18.024001.597(10)  18:18.024001.1274(4) Масштаб 1:20	18:18.024001.597.3У1(11) 18:18.024001.597(11)  18:18.024001.1274(4) Масштаб 1:20	18:18.024001.597.3У1(12) 18:18.024001.597(12)  18:18.024001.1274(4) Масштаб 1:20	18:18.024001.597.3У1(13) 18:18.024001.597(13)  18:18.024001.1274(4) Масштаб 1:20	18:18.024001.597.3У1(14) 18:18.024001.597(14)  18:18.024001.1274(4) Масштаб 1:20	18:18.024001.597.3У1(15) 18:18.024001.597(15)  18:18.024001.1274(4) Масштаб 1:20	
18:18.024001.597.3У1(16) 18:18.000000.5860(1) 18:18.024001.597(16)  18:18.024001.1274(4) Масштаб 1:20	18:18.024001.597.3У1(17) 18:18.000000.5860(1)  18:18.024001.1274(4) Масштаб 1:250	18:18.024001.597.3У1(18) 18:18.024001.597(18)  18:18.024001.1274(5) Масштаб 1:250	18:18.024001.597.3У1(19) 18:18.024001.597(19)  18:18.024001.1274(5) Масштаб 1:20	18:18.024001.597.3У1(20) 18:18.024001.597(20)  18:18.024001.1274(5) Масштаб 1:20	18:18.024001.597.3У1(21) 18:18.024001.597(21)  18:18.024001.1274(5) Масштаб 1:20	18:18.024001.597.3У1(22) 18:18.024001.597(22)  18:18.024001.1274(5) Масштаб 1:20	
18:18.024001.597.3У1(23) 18:18.024001.597(23)  18:18.024001.1274(5) Масштаб 1:20	18:18.024001.597.3У1(24) 18:18.024001.597(24)  18:18.024001.1274(5) Масштаб 1:20	18:18.024001.597.3У1(25) 18:18.024001.597(25)  18:18.024001.1274(5) Масштаб 1:20	18:18.024001.597.3У1(26)  18:18.024001.1274(5) Масштаб 1:40	18:18.024001.597.3У1(27) 18:18.024001.597(27)  18:18.024001.1274(5) Масштаб 1:15	18:18.024001.597.3У1(28) 18:18.024001.597(28)  18:18.024001.1274(5) Масштаб 1:15	18:18.024001.597.3У1(29) 18:18.024001.597(29)  18:18.024001.1274(5) Масштаб 1:15	18:18.024001.597.3У1(30) 18:18.024001.597(30)  18:18.024001.1274(5) Масштаб 1:15
18:18.024001.597.3У1(31) 18:18.024001.597(31)  18:18.024001.1274(5) Масштаб 1:15	18:18.024001.597.3У1(32) 18:18.024001.597(32)  18:18.024001.1274(5) Масштаб 1:15	18:18.024001.597.3У1(33) 18:18.024001.597(33)  18:18.024001.1274(5) Масштаб 1:15	18:18.024001.597.3У1(34) 18:18.024001.597(34)  18:18.024001.1274(5) Масштаб 1:15	18:18.024001.597.3У1(35) 18:18.024001.597(35)  18:18.024001.1274(5) Масштаб 1:15	18:18.024001.597.3У1(36) 18:18.024001.597(36)  18:18.024001.1274(5) Масштаб 1:15	18:18.024001.597.3У1(37) 18:18.024001.597(37)  18:18.024001.1274(5) Масштаб 1:15	
18:18.024001.597.3У1(38) 18:18.024001.597(38)  18:18.024001.1274(5) Масштаб 1:15	18:18.024001.597.3У1(39) 18:18.024001.597(39)  18:18.024001.1274(5) Масштаб 1:15	18:18.024001.597.3У1(40) 18:18.024001.597(40)  18:18.024001.1274(5) Масштаб 1:15	18:18.024001.597.3У1(41) 18:18.024001.597(41)  18:18.024001.1274(5) Масштаб 1:15	18:18.024001.597.3У1(42) 18:18.024001.597(42)  18:18.024001.1274(5) Масштаб 1:15	18:18.024001.597.3У1(43) 18:18.024001.597(43)  18:18.024001.1274(5) Масштаб 1:15	18:18.024001.597.3У1(44) 18:18.024001.597(44)  18:18.024001.1274(5) Масштаб 1:15	

Печать

О.Г. Зубков

Подпись заявителя (недропользователя)

<p>18:18:024001:597:3У1(45)</p> <p>18:18:024001:597(45)</p>  <p>18:18:024001:1274(5)</p> <p>Масштаб 1:15</p>	<p>18:18:024001:597:3У1(46)</p> <p>18:18:024001:597(46)</p>  <p>18:18:024001:1274(5)</p> <p>Масштаб 1:15</p>	<p>18:18:024001:597:3У1(47)</p> <p>18:18:024001:597(47)</p>  <p>18:18:024001:1274(5)</p> <p>Масштаб 1:15</p>	<p>18:18:024001:597:3У1(48)</p> <p>18:18:024001:597(48)</p>  <p>18:18:024001:1274(5)</p> <p>Масштаб 1:15</p>	<p>18:18:024001:597:3У1(50)</p>  <p>18:18:024001:1274(5)</p> <p>Масштаб 1:40</p>	<p>18:18:024001:597:3У1(57)</p>  <p>18:18:024001:1274(5)</p> <p>Масштаб 1:40</p>
<p>18:18:024001:597:3У1(49)</p> <p>18:18:024001:597(49)</p>  <p>18:18:024001:1274(5)</p> <p>Масштаб 1:15</p>	<p>18:18:024001:597:3У1(51)</p> <p>18:18:024001:597(51)</p>  <p>18:18:024001:1274(5)</p> <p>Масштаб 1:15</p>	<p>18:18:024001:597:3У1(52)</p> <p>18:18:024001:597(52)</p>  <p>18:18:024001:1274(5)</p> <p>Масштаб 1:15</p>	<p>18:18:024001:597:3У1(53)</p> <p>18:18:024001:597(53)</p>  <p>18:18:024001:1274(5)</p> <p>Масштаб 1:15</p>		
<p>18:18:024001:597:3У1(54)</p> <p>18:18:024001:597(54)</p>  <p>18:18:024001:1274(5)</p> <p>Масштаб 1:15</p>	<p>18:18:024001:597:3У1(55)</p> <p>18:18:024001:597(55)</p>  <p>18:18:024001:1274(5)</p> <p>Масштаб 1:15</p>	<p>18:18:024001:597:3У1(56)</p> <p>18:18:024001:597(56)</p>  <p>18:18:024001:1274(5)</p> <p>Масштаб 1:15</p>	<p>18:18:024001:597:3У1(58)</p> <p>18:18:024001:597(58)</p>  <p>18:18:024001:1274(5)</p> <p>Масштаб 1:15</p>		
<p>18:18:024001:597:3У1(59)</p> <p>18:18:024001:597(59)</p>  <p>18:18:024001:1274(5)</p> <p>Масштаб 1:15</p>	<p>18:18:024001:597:3У1(60)</p> <p>18:18:024001:597(60)</p>  <p>18:18:024001:1274(5)</p> <p>Масштаб 1:15</p>	<p>18:18:024001:597:3У1(61)</p> <p>18:18:024001:597(61)</p>  <p>18:18:024001:1274(5)</p> <p>Масштаб 1:15</p>	<p>18:18:024001:597:3У1(62)</p> <p>18:18:024001:597(62)</p>  <p>18:18:024001:1274(5)</p> <p>Масштаб 1:15</p>		



[Handwritten signature]

Ведомость координат характерных (поворотных точек) границ

Обозначение характерных точек границ	Координаты. Система координат- МСК 18 зона 2	
№	X	Y
1	2	3
	18:18:024001:597:ЗУ1(1)	площадь - 6 кв.м.
1	319939.17	2267061.53
2	319937.25	2267058.45
3	319934.78	2267061.23
1	319939.17	2267061.53
	18:18:024001:597:ЗУ1(2)	площадь - 0,04 кв.м.
4	319931.65	2267099.46
5	319931.67	2267099.26
6	319931.47	2267099.24
7	319931.45	2267099.44
4	319931.65	2267099.46
	18:18:024001:597:ЗУ1(3)	площадь - 0,04 кв.м.
8	319926.01	2267140
9	319926.03	2267139.8
10	319925.83	2267139.78
11	319925.81	2267139.98
8	319926.01	2267140
	18:18:024001:597:ЗУ1(4)	площадь - 9 кв.м.
12	319919.92	2267181.93
13	319924.91	2267177.53
14	319920.72	2267177.43
12	319919.92	2267181.93
	18:18:024001:597:ЗУ1(5)	площадь - 0,04 кв.м.
15	319932.47	2267219.89
16	319932.66	2267219.82
17	319932.59	2267219.63
18	319932.4	2267219.7
15	319932.47	2267219.89
	18:18:024001:597:ЗУ1(6)	площадь - 8 кв.м.
19	319944.16	2267264.06
20	319944.1	2267260.17
21	319939.8	2267260.04
19	319944.16	2267264.06
	18:18:024001:597:ЗУ1(7)	площадь - 1 кв.м.
22	319941.9	2267300.15
23	319941.92	2267299.92
24	319937.6	2267299.47
25	319937.58	2267299.7
22	319941.9	2267300.15
	18:18:024001:597:ЗУ1(8)	площадь - 0,04 кв.м.
26	319936.67	2267346.11
27	319936.86	2267346.04

Приложение
к приказу от 12.03.2025 № 62
лист 5 из 11

28	319936.79	2267345.85
29	319936.6	2267345.92
26	319936.67	2267346.11
	18:18:024001:597:3У1(9)	площадь - 0,04 кв.м.
30	319935.67	2267402.3
31	319935.68	2267402.1
32	319935.48	2267402.09
33	319935.47	2267402.29
30	319935.67	2267402.3
	18:18:024001:597:3У1(10)	площадь - 0,04 кв.м.
34	319934.13	2267460.95
35	319934.14	2267460.75
36	319933.94	2267460.74
37	319933.93	2267460.94
34	319934.13	2267460.95
	18:18:024001:597:3У1(11)	площадь - 0,04 кв.м.
38	319932.55	2267511.05
39	319932.75	2267511.04
40	319932.74	2267510.84
41	319932.54	2267510.85
38	319932.55	2267511.05
	18:18:024001:597:3У1(12)	площадь - 0,04 кв.м.
42	319931.73	2267566.77
43	319931.74	2267566.57
44	319931.54	2267566.56
45	319931.53	2267566.76
42	319931.73	2267566.77
	18:18:024001:597:3У1(13)	площадь - 0,04 кв.м.
46	319930.19	2267617.2
47	319930.2	2267617
48	319930	2267616.99
49	319929.99	2267617.19
46	319930.19	2267617.2
	18:18:024001:597:3У1(14)	площадь - 0,04 кв.м.
50	319929.04	2267671.17
51	319929.04	2267670.97
52	319928.84	2267670.97
53	319928.84	2267671.17
50	319929.04	2267671.17
	18:18:024001:597:3У1(15)	площадь - 0,04 кв.м.
54	319927.84	2267727
55	319927.84	2267726.8
56	319927.64	2267726.8
57	319927.64	2267727
54	319927.84	2267727
	18:18:024001:597:3У1(16)	площадь - 0,04 кв.м.
58	319926.64	2267782.84
59	319926.64	2267782.63

Приложение
к приказу от 12.03.2025 № 62
лист 6 из 11

60	319926.44	2267782.63
61	319926.44	2267782.84
58	319926.64	2267782.84
	18:18:024001:597:3У1(17)	площадь - 10 кв.м.
62	319921.66	2267830.38
63	319924.02	2267826.85
64	319918.03	2267827.7
62	319921.66	2267830.38
	18:18:024001:597:3У1(18)	площадь - 8 кв.м.
65	319886.93	2267861.19
66	319892.43	2267860.1
67	319888.87	2267858
65	319886.93	2267861.19
	18:18:024001:597:3У1(19)	площадь - 0,04 кв.м.
68	319889.12	2267901.52
69	319889.12	2267901.31
70	319888.92	2267901.31
71	319888.92	2267901.52
68	319889.12	2267901.52
	18:18:024001:597:3У1(20)	площадь - 0,04 кв.м.
72	319889.24	2267951.15
73	319889.24	2267950.95
74	319889.04	2267950.95
75	319889.04	2267951.15
72	319889.24	2267951.15
	18:18:024001:597:3У1(21)	площадь - 0,04 кв.м.
76	319889.68	2268006.75
77	319889.68	2268006.54
78	319889.48	2268006.54
79	319889.48	2268006.75
76	319889.68	2268006.75
	18:18:024001:597:3У1(22)	площадь - 0,04 кв.м.
80	319890.35	2268064.37
81	319890.35	2268064.16
82	319890.15	2268064.16
83	319890.15	2268064.37
80	319890.35	2268064.37
	18:18:024001:597:3У1(23)	площадь - 0,04 кв.м.
84	319891	2268121.99
85	319891	2268121.78
86	319890.8	2268121.78
87	319890.8	2268121.99
84	319891	2268121.99
	18:18:024001:597:3У1(24)	площадь - 0,04 кв.м.
88	319891.35	2268182.82
89	319891.35	2268182.61
90	319891.15	2268182.61
91	319891.15	2268182.82

Приложение
к приказу от 12.03.2025 № 62
лист 7 из 11

88	319891.35	2268182.82
	18:18:024001:597:3У1(25)	площадь - 0,04 кв.м.
92	319891.74	2268239.45
93	319891.74	2268239.24
94	319891.54	2268239.24
95	319891.54	2268239.45
92	319891.74	2268239.45
	18:18:024001:597:3У1(26)	площадь - 1 кв.м.
96	319891.94	2268284.93
97	319896.17	2268284.52
98	319896.15	2268284.28
99	319891.92	2268284.69
96	319891.94	2268284.93
	18:18:024001:597:3У1(27)	площадь - 0,04 кв.м.
100	319903.58	2268338.34
101	319903.78	2268338.3
102	319903.74	2268338.1
103	319903.54	2268338.14
100	319903.58	2268338.34
	18:18:024001:597:3У1(28)	площадь - 0,04 кв.м.
104	319915.03	2268393.94
105	319915.23	2268393.9
106	319915.19	2268393.7
107	319914.99	2268393.74
104	319915.03	2268393.94
	18:18:024001:597:3У1(29)	площадь - 0,04 кв.м.
108	319922.69	2268428.38
109	319922.89	2268428.34
110	319922.85	2268428.14
111	319922.65	2268428.18
108	319922.69	2268428.38
	18:18:024001:597:3У1(30)	площадь - 0,04 кв.м.
112	319931.17	2268463.56
113	319931.37	2268463.52
114	319931.33	2268463.31
115	319931.13	2268463.35
112	319931.17	2268463.56
	18:18:024001:597:3У1(31)	площадь - 0,04 кв.м.
116	319941.42	2268510.26
117	319941.62	2268510.22
118	319941.58	2268510.02
119	319941.38	2268510.06
116	319941.42	2268510.26
	18:18:024001:597:3У1(32)	площадь - 0,04 кв.м.
120	319953.19	2268562.65
121	319953.39	2268562.61
122	319953.35	2268562.41
123	319953.15	2268562.45

Приложение
к приказу от 12.03.2025 № 62
лист 8 из 11

120	319953.19	2268562.65
	18:18:024001:597:3У1(33)	площадь - 0,04 кв.м.
124	319964.38	2268613.79
125	319964.58	2268613.75
126	319964.54	2268613.55
127	319964.34	2268613.59
124	319964.38	2268613.79
	18:18:024001:597:3У1(34)	площадь - 0,04 кв.м.
128	319976.41	2268667.37
129	319976.61	2268667.34
130	319976.58	2268667.14
131	319976.38	2268667.17
128	319976.41	2268667.37
	18:18:024001:597:3У1(35)	площадь - 0,04 кв.м.
132	319988.55	2268721.09
133	319988.75	2268721.05
134	319988.71	2268720.85
135	319988.51	2268720.89
132	319988.55	2268721.09
	18:18:024001:597:3У1(36)	площадь - 0,04 кв.м.
136	319999.45	2268771.05
137	319999.65	2268771.01
138	319999.61	2268770.81
139	319999.41	2268770.85
136	319999.45	2268771.05
	18:18:024001:597:3У1(37)	площадь - 0,04 кв.м.
140	320011.94	2268826.2
141	320012.13	2268826.15
142	320012.08	2268825.96
143	320011.89	2268826.01
140	320011.94	2268826.2
	18:18:024001:597:3У1(38)	площадь - 0,04 кв.м.
144	320022	2268872.26
145	320022.19	2268872.21
146	320022.14	2268872.02
147	320021.95	2268872.07
144	320022	2268872.26
	18:18:024001:597:3У1(39)	площадь - 0,04 кв.м.
148	320033.22	2268922.25
149	320033.41	2268922.2
150	320033.36	2268922.01
151	320033.17	2268922.06
148	320033.22	2268922.25
	18:18:024001:597:3У1(40)	площадь - 0,04 кв.м.
152	320045.71	2268979.27
153	320045.9	2268979.22
154	320045.85	2268979.03
155	320045.66	2268979.08

Приложение
к приказу от 12.03.2025 № 62
лист 9 из 11

152	320045.71	2268979.27
	18:18:024001:597:3У1(41)	площадь - 0,04 кв.м.
156	320057.65	2269033.66
157	320057.84	2269033.61
158	320057.79	2269033.42
159	320057.6	2269033.47
156	320057.65	2269033.66
	18:18:024001:597:3У1(42)	площадь - 0,04 кв.м.
160	320070.12	2269090.31
161	320070.31	2269090.26
162	320070.26	2269090.07
163	320070.07	2269090.12
160	320070.12	2269090.31
	18:18:024001:597:3У1(43)	площадь - 0,04 кв.м.
164	320082.76	2269146.24
165	320082.95	2269146.19
166	320082.9	2269146
167	320082.71	2269146.05
164	320082.76	2269146.24
	18:18:024001:597:3У1(44)	площадь - 0,04 кв.м.
168	320095.22	2269202.79
169	320095.41	2269202.74
170	320095.36	2269202.55
171	320095.17	2269202.6
168	320095.22	2269202.79
	18:18:024001:597:3У1(45)	площадь - 0,04 кв.м.
172	320105.75	2269250.86
173	320105.94	2269250.81
174	320105.89	2269250.62
175	320105.7	2269250.67
172	320105.75	2269250.86
	18:18:024001:597:3У1(46)	площадь - 0,04 кв.м.
176	320119.26	2269310.87
177	320119.45	2269310.82
178	320119.4	2269310.63
179	320119.21	2269310.68
176	320119.26	2269310.87
	18:18:024001:597:3У1(47)	площадь - 0,04 кв.м.
180	320130.59	2269361.55
181	320130.78	2269361.5
182	320130.73	2269361.31
183	320130.54	2269361.36
180	320130.59	2269361.55
	18:18:024001:597:3У1(48)	площадь - 0,04 кв.м.
184	320143.78	2269420
185	320143.98	2269419.96
186	320143.94	2269419.76
187	320143.74	2269419.8

Приложение
к приказу от 12.03.2025 № 62
лист 10 из 11

184	320143.78	2269420
	18:18:024001:597:3У1(49)	площадь - 0,04 кв.м.
188	320155.91	2269473.66
189	320156.1	2269473.61
190	320156.05	2269473.42
191	320155.86	2269473.47
188	320155.91	2269473.66
	18:18:024001:597:3У1(50)	площадь - 1 кв.м.
192	320168.02	2269526.54
193	320172.83	2269525.5
194	320172.79	2269525.31
195	320167.98	2269526.35
192	320168.02	2269526.54
	18:18:024001:597:3У1(51)	площадь - 0,04 кв.м.
196	320182.82	2269585.59
197	320183.02	2269585.55
198	320182.98	2269585.35
199	320182.78	2269585.39
196	320182.82	2269585.59
	18:18:024001:597:3У1(52)	площадь - 0,04 кв.м.
200	320195.67	2269636.85
201	320195.87	2269636.81
202	320195.83	2269636.61
203	320195.63	2269636.65
200	320195.67	2269636.85
	18:18:024001:597:3У1(53)	площадь - 0,04 кв.м.
204	320209.32	2269690.43
205	320209.52	2269690.39
206	320209.48	2269690.19
207	320209.28	2269690.23
204	320209.32	2269690.43
	18:18:024001:597:3У1(54)	площадь - 0,04 кв.м.
208	320222.3	2269741.9
209	320222.5	2269741.86
210	320222.46	2269741.66
211	320222.26	2269741.69
208	320222.3	2269741.9
	18:18:024001:597:3У1(55)	площадь - 0,04 кв.м.
212	320233.53	2269786.38
213	320233.73	2269786.34
214	320233.69	2269786.14
215	320233.49	2269786.17
212	320233.53	2269786.38
	18:18:024001:597:3У1(56)	площадь - 0,04 кв.м.
216	320246.55	2269836.96
217	320246.75	2269836.92
218	320246.71	2269836.72
219	320246.51	2269836.75

Приложение
к приказу от 12.03.2025 № 62
лист 11 из 11

216	320246.55	2269836.96
	18:18:024001:597:3У1(57)	площадь - 1 кв.м.
220	320254.26	2269886.5
221	320258.96	2269885.46
222	320258.91	2269885.25
223	320254.21	2269886.29
220	320254.26	2269886.5
	18:18:024001:597:3У1(58)	площадь - 0,04 кв.м.
224	320271.36	2269928.28
225	320271.56	2269928.24
226	320271.52	2269928.04
227	320271.32	2269928.08
224	320271.36	2269928.28
	18:18:024001:597:3У1(59)	площадь - 0,04 кв.м.
228	320282.03	2269977.06
229	320282.23	2269977.03
230	320282.19	2269976.82
231	320281.99	2269976.86
228	320282.03	2269977.06
	18:18:024001:597:3У1(60)	площадь - 0,04 кв.м.
232	320293.68	2270032.16
233	320293.88	2270032.13
234	320293.84	2270031.92
235	320293.64	2270031.96
232	320293.68	2270032.16
	18:18:024001:597:3У1(61)	площадь - 0,04 кв.м.
236	320306.3	2270091.67
237	320306.5	2270091.64
238	320306.46	2270091.43
239	320306.26	2270091.47
236	320306.3	2270091.67
	18:18:024001:597:3У1(62)	площадь - 0,04 кв.м.
240	320315.75	2270137.17
241	320315.95	2270137.13
242	320315.91	2270136.93
243	320315.71	2270136.97
240	320315.75	2270137.17

Печать

Подпись заявителя (недропользователя)

